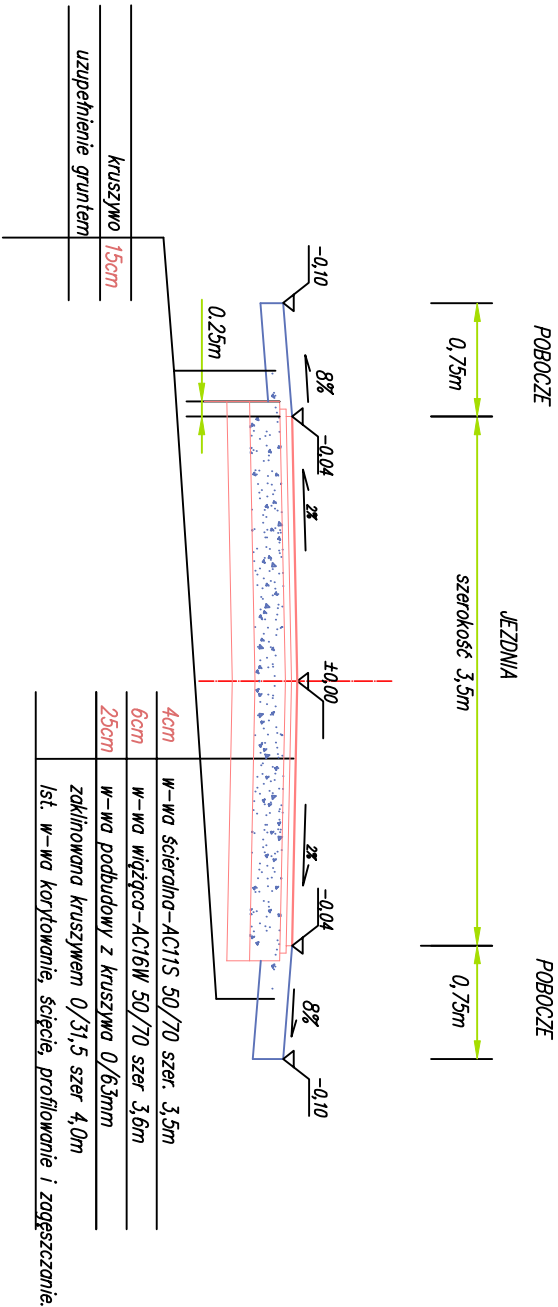
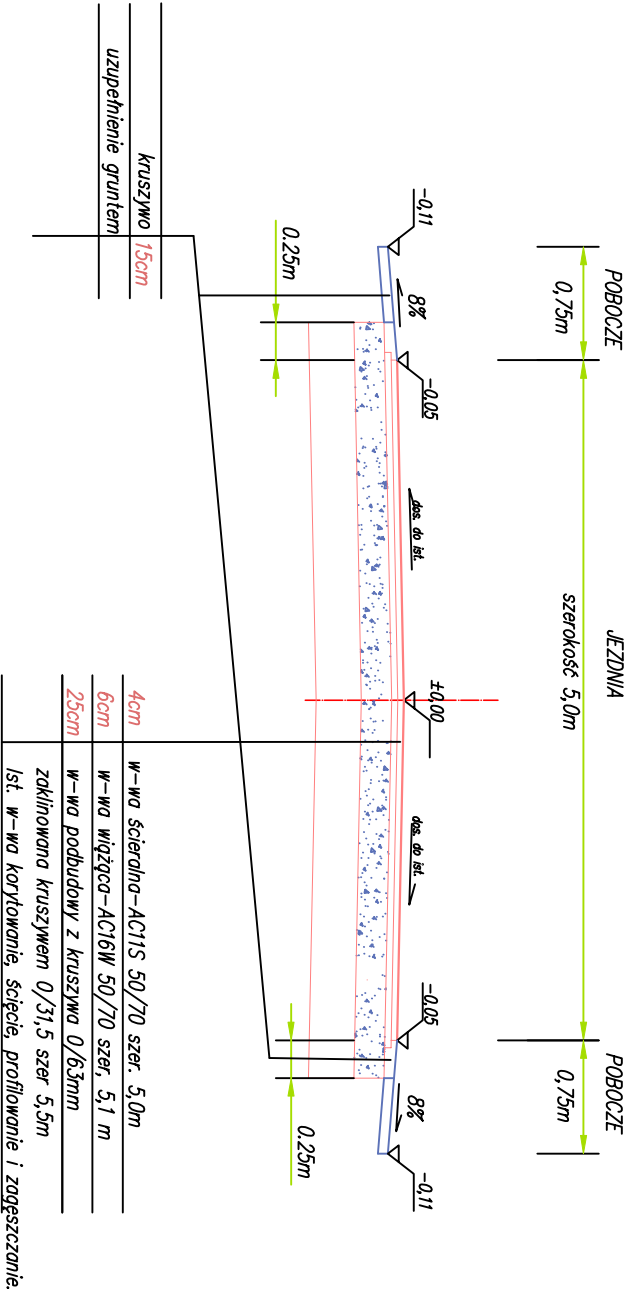


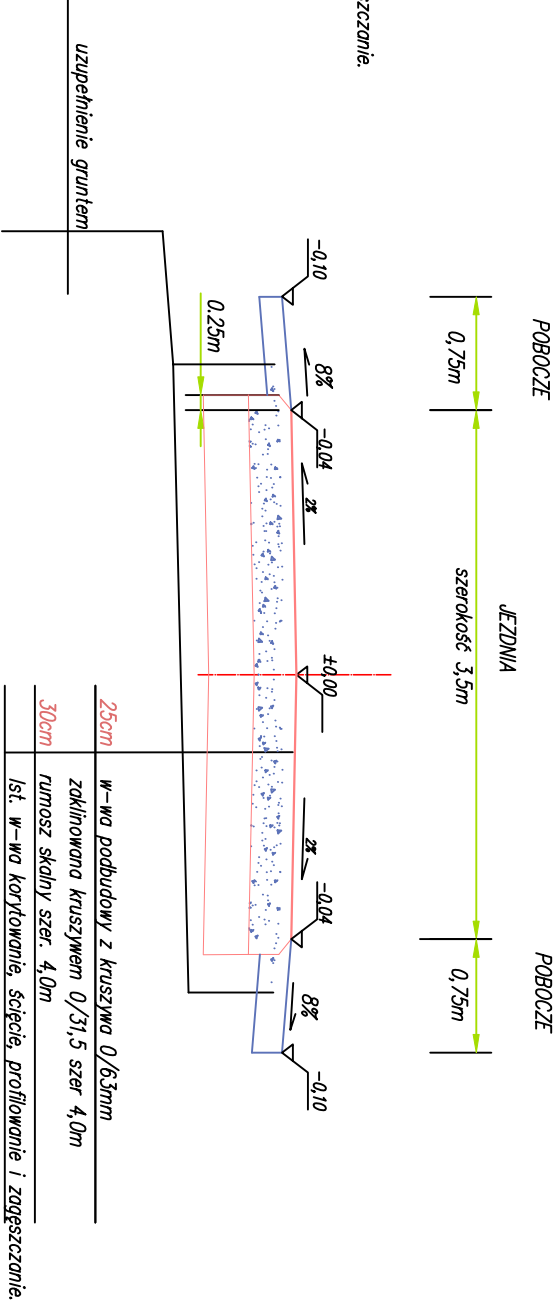
od km 0+030 do km 0+810
od km 0+840 do km 0+998



od km 0+000 do km 0+030
od km 0+810 do km 0+840



od km 0+998 do km 1+300



UWAGA

Zmiana szerokości jezdni na długości 15m

Inwestor		Wykonawca	
Gmina Raków		"Ajko" Artur Krecisz	
26-035 Raków; ul. Ogrodowa 1		28-200 Staszów; ul. Gen. W. Sikorskiego 6	
Objekt			
Przebudowa drogi w miejscowości Głuchów Lasy - Podwale			
dz. nr 258 w km 0+000 do km 1+300			
Nazwa rysunku		Skala	
Przekrój normalny		1:50	
Opracowanie	Imię i nazwisko	Nr. uprawnień	Podpis
Projektant	mgr inż. Artur Krecisz	SWK/0087/PWBD/15	
Asystent		w specjalności inżynierskiej drogowej	
Data opracowania		Brzoza	Nr rysunku
Luty 2017		Drogowa	3